M:1:200/50

MO1

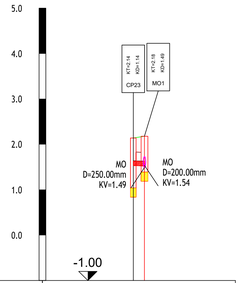

Ime	CP23	MO1
Stacionaža	0.00	0.99
Kota terena	2.14	2.18
Kota nivelete	1.64	1.63
Premer jaška	Ø500	Ø600
Globina izkopa	0.50	0.69
Dolžina odseka/Padec	L=1.0m I=1.0%	
Material/Profil cevi	polyvinyl chloride / DN=200.0mm	

M:1:200/50

MO2

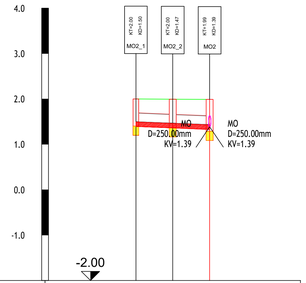

Ime	MO2_1	MO2_2	MO2
Stacionaža	0.00	3.24	6.49
Kota terena	2.00	2.00	1.99
Kota nivelete	1.50	1.47	1.43
Premer jaška	Ø500	Ø600	Ø600
Globina izkopa	0.50	0.53	0.60
Dolžina odseka/Padec	L=3.2m I=1.0%	L=3.3m I=1.0%	
Material/Profil cevi	polyvinyl chloride / DN=200.0mm		

M:1:200/50

MO3

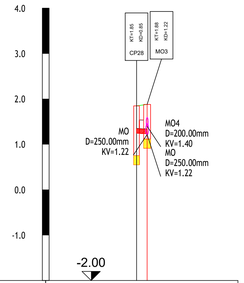

Ime	CP28	MO3
Stacionaža	0.00	0.93
Kota terena	1.85	1.88
Kota nivelete	1.35	1.34
Premer jaška	Ø500	Ø600
Globina izkopa	0.50	0.66
Dolžina odseka/Padec	L=0.9m I=1.0%	
Material/Profil cevi	polyvinyl chloride / DN=200.0mm	

M:1:200/50

MO4

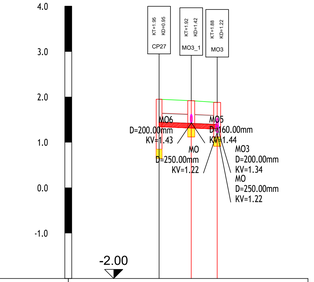

Ime	CP27	MO3_1	MO3
Stacionaža	0.00	2.83	5.12
Kota terena	1.95	1.92	1.88
Kota nivelete	1.45	1.42	1.40
Premer jaška	Ø500	Ø600	Ø600
Globina izkopa	0.50	0.50	0.66
Dolžina odseka/Padec	L=2.8m I=1.0%	L=2.3m I=1.0%	
Material/Profil cevi	polyvinyl chloride / DN=200.0mm		

Aleš Štefančič s.p.

Gradbena projektiranje, nadzor in obdelovanje podatkov
Oljčna pot 39d, 6000 Koper
+386 41 707-604
info@projektiranje-nadzor.si

investitor: Občina Izola, Sončno nabrežje 8, 6310 Izola	odgovorni vodja projekta: ŠTEFANČIČ A. inž.gr. datum: ident. št. G – 9212	vrsta projekta: PZI
objekt / lokacija: UREDITEV KOSOVELOVE ULICE V IZOLI	odgovorni projektant: ŠTEFANČIČ A. inž.gr. datum: ident. št. G – 9212	del načrta: VZDOLŽNI PROFIL METEORNE OLJNE KANALIZACIJE KANAL MO1–MO4
vrsta načrta: NAČRT GRADBENIŠTVA	projektant: ŠTEFANČIČ A. inž.gr. datum: ident. št. G – 9212	datum: avgust 2026
št. projekta: 10–2026 / št. načrta: 10–2026/G		merilo: 1:200/50 / št. lista: 5.2.2